

УСЛОВНЫЕ ОБОЗНАЧЕНИЯ:




- Границы планируемых элементов планировочной структуры
- Границы образуемого земельного участка
- ЗУ1** - Условный номер образуемого земельного участка
- Границы образуемой части земельного участка
- 1703/чзуп1** - Условный номер образуемой части земельного участка
- Границы земельных участков учтенных в ЕГРН
- 05:42.000030.1688 - Номер земельных участков учтенных в ЕГРН

ТРАССЫ ПРОЕКТИРУЕМЫХ ЛИНЕЙНЫХ ОБЪЕКТОВ

- Ось канатной дороги
- Опоры канатной дороги

Примечание:

1. Красные линии в отношении линейных объектов не устанавливаются
2. Линии отступа от красных линий в целях определения мест допустимого размещения зданий, строений, сооружений не устанавливаются
3. Резервирование и изъятие земельных участков для государственных или муниципальных нужд не требуется

<div> <div>ООО "Национальные канатные дороги"</div> <div>«Канатная дорога от крепости Нарын Кала до ул. Тахо-Годи с учетом реконструкции ул. Пушкина в г. Дербент»</div> </div>									
Изм.	№ уч.	Лист	№ док.	Подпись	Дата				
Разраб.	Калачевская Е.П.					Проект межевания территории Графическая часть	Стадия	Лист	Листов
Проверил	Никитин В.С.						П	1	2
ГИП	Никитин В.С.					Чертеж межевания территории (основная часть) М 1:1000	ООО ЦРТ «Терраплан»		